






LEGENDA:

- Dotčená územní jednotka
- Územní jednotka bez dotčení
- Zjednodušený projektovaný stav
- Staničení trati
- Klad výkresů ZE

 <div>EVROPSKÁ UNIE Evropské strukturální a investiční fondy Operační program Doprava</div>		<div>Ministerstvo dopravy Státní fond dopravní infrastruktury</div> 	
Jiná ověření:		Paré:	
Orientační schéma:		Razítko oprávněné osoby:	
		Podpis: Datum:	
Revize:	Datum:	Popis:	Kontroloval:
000	14.06.2022	Definitivní odevzdání dokumentace	Ing. Libor Marek
Stavebník/Investor:		Správa železnic, státní organizace	
Adresa:		Dlážděná 1003/7, 110 00 Praha 1	
Zástupce investora:		Stavební správa západ	
Adresa:		Sokolovská 1955/278, 190 00 Praha 9	
Zhotovitel díla:		TOP CON SERVIS s.r.o.	
Adresa:		Ke Stírce 1824/56, 182 00 Praha 8	
Kontakt:		T: +420 284 021 740 E: topcon@topcon.cz	
Zhotovitel objektu:		TOP CON SERVIS s.r.o.	
Adresa:		Ke Stírce 1824/56, 182 00 Praha 8	
Kontakt:		T: +420 284 021 740 E: topcon@topcon.cz	
Hlavní projektant (HIP):		Ing. Libor Marek	
Specialista:		xxxxxxxxxxx	
Název stavby/akce:		Rekonstrukce mostů v km 518,498 a 518,962 TÚ Praha Masarykovo n. - Děčín hl. n.	Označení investora: S632000254
			Označení zhotovitele: 28-12
Název části:		Dokladová část	Označení části: N.1.5
Název objektu/díleč části:		Geodetická dokumentace	Označení objektu/komplexu:
Název přílohy:		ZÁBOROVÝ ELABORÁT	Číslo přílohy: N. 1.5.2
Název díleč části přílohy:		Přehledka kladu	Stupeň dokumentace: DUSP+PDPS
Odpovědný projektant:		Zpracovatel přílohy:	Smluvní datum zpracování:
Ing. Tomáš Vejběra		KOLEKTIV	06/2022
Kraj:		Katastrální území:	
Ústecký		Krásné Březno [775266]	
TUDU:		0801 R1	
Označení investora		Stupeň dokumentace:	Část:
S 6 3 2 3 3 3 2 5 4		- P D P S - N I S X X - X X X X X X X X - X X X - I - 3 3 I - 3 3 3	Objekt:
[Prostor pro další informace]			Podobjekt:
			Příloha:
			Revize:

Rekonstrukce mostů v km 518,498 a 518,962 TÚ Praha Masarykovo n. - Děčín hl. n.	Zpracoval: Geodézie Krkonoše s.r.o. 512 46 Harrachov 599
	Souřadnicový systém: S-JTSK Výškový systém: Bpv
N.1.5.2. - ZÁBOROVÝ ELABORÁT Přehledka kladu	Katastrální území: Krásné Březno
	Datum: 05/2022 Stupeň: DUSP+PDPS Měřítko: 1:20 000